

Многоэтапный Кубок Ставропольского края, Краевые соревнования «Кубок Парков - 2019»,

3 этап

Пятигорск, парк Победы,

17.02.2019

ТЕХНИЧЕСКАЯ ИНФОРМАЦИЯ

ОБЩАЯ ИНФОРМАЦИЯ

МЕРЫ БЕЗОПАСНОСТИ И ОХРАНА ОКРУЖАЮЩЕЙ СРЕДЫ

1. В районах старта – финиша категорически запрещено разведение костров.
2. В районах проведения соревнований питьевой воды нет. Вода в ручьях и реках для питья не пригодна. Представителям команд и участникам следует самостоятельно позаботиться о дополнительной питьевой воде на финише для участников своих команд.
3. Представитель команды несет ответственность за чистоту, порядок и охрану окружающей среды в местах расположения команды. Мусор складывать в пакеты и мешки для мусора в районе финиша.
4. Разминку проводить только в разрешенном для этого месте.

КАРТЫ вложены в пакеты. Карты после прохождения финиша сдаются судьям финиша. Карты выдаются представителю команды по распоряжению главного судьи. За несданную карту участник может быть дисквалифицирован. Карты с дистанциями печатаются с помощью струйного принтера. Легенды впечатаны в карту. Дополнительные легенды выдаются в стартовом коридоре. Средства для крепления легенд не выдаются.

СПОСОБ ОТМЕТКИ. Отметка на контрольных пунктах производится с помощью электронной системы SPORT-IDENT. Электронная система отметки продублирована компостерами, отметка которыми производится на карте в любой клетке, помеченной буквой "R" только в случае отказа электронной системы. Участники соревнований обязаны: (пункт правил 6.4) беречь от случайных разрывов карту и повреждений средства отметки. Ответственность за сохранность и сдачу арендованных средств электронной отметки (ЧИПов) несет представитель команды. Стоимость поврежденной или потерянной карточки SPORT-IDENT – 700 руб., ЧИПа – 3000 руб.

НОМЕР УЧАСТНИКА крепится на груди за четыре угла и должен четко читаться на протяжении всей дистанции от старта до финиша. Участники с плохо закрепленными, плохо читаемыми, поврежденными или закрытыми одеждой номерами к старту не допускаются. Запрещается изменять формат номера. Номера выдаются при прохождении мандатной комиссии.


ФИНИШ. Все стартовавшие участники, в том числе сошедшие с дистанции, обязаны пройти через финишный створ

Спортивно-техническая информация

Кросс - спринт 0830011811Я

МЕСТНОСТЬ – Пятигорск, парк Победы, расположена на высоте 510-520 метров над уровнем моря. Парк залесен на 65%. Центральная часть парка расчищена от подлеска – под ногами могут быть мелкие пеньки от вырубленного кустарника. Растительность преимущественно лиственная, с небольшими участками хвойных пород (сосна, ель, туя). Парковые аллеи заасфальтированы, развитая сеть тропинок.

КАРТА подготовлена в сентябре 2018г. в условных знаках ISSOM 2007. Составитель: А.Баринов (Пятигорск). Масштаб карты - 1: 5000. Сечение рельефа – 2м. Формат карты 21x30 см.






Сочетанием условных знаков №407 с условными знаками №№403 и 404  изображены высокотравье, камыш и приземные заросли ежевики.

От старта до пункта «К» – 65 метров, от последнего КП до финиша – 40 метров.

Разминка участников только по центральной аллее парка.

В районе старта будет организована ПРЕДСТАРТОВАЯ ИЗОЛЯЦИЯ. Вход в изоляцию для всех спортсменов и тренеров закрывается в 10.55

ЗАПРЕЩЕННЫЕ К ПЕРЕСЕЧЕНИЮ ОБЪЕКТЫ:

Клумбы (УЗ №714) -  Откосы, подпорные стенки высотой 1,5м и более (УЗ №201) - 
Заборы, ограды (УЗ №524) -  Приватная (частная) территория (УЗ №528) - 
Свалки, запрещенные территории (УЗ №709) - 

Опасные места – бытовой мусор, бродячие собаки, колючая растительность. Выход на лед поверхности озера категорически запрещен!

ГРАНИЦЫ РАЙОНА СОРЕВНОВАНИЙ: соревнования проводятся в пределах территории парка Победы.

Аварийный азимут – ЮГ (180°) и далее к берегу Новопятигорского озера и финишу у центральной площади парка.

ПАРАМЕТРЫ ДИСТАНЦИЙ

№ п/п	Группа	Длина дистанции (км)	Кол-во КП	Контрольное время (мин.)
1.	Ж10, М10	1.1	6	60
2.	Ж12	1.3	9	60
3.	М12	1.5	11	60
4.	Ж14	2.1	12	60
5.	М14	2.5	14	60
6.	Ж16	2.8	15	60
7.	М16, Ж35	3.0	17	60
8.	Женщины, М35	3.6	17	60
9.	Мужчины	4.2	20	60
10.	Ж45	2.4	13	60
11.	М45	3.0	15	60
12.	OPEN	1.3	10	60

Информация о соревнованиях на сайте <http://www.fso-sk.ru>

ЖЕЛАЕМ УСПЕШНЫХ СТАРТОВ!



GPS координаты N44°02.18 E43°00.36