

ТЕХНИЧЕСКАЯ ИНФОРМАЦИЯ

23.12.2018

Новогодние встречи

МЕСТНОСТЬ – поселок Капельница, расположен на высоте 450-490 метров над уровнем моря. Жилой район на возвышенном отроге горы Бештау преимущественно с частной застройкой. Комплекс озер и прудов. Грунт – суглинок, чернозем. Залесенные склоны холма с труднопроходимой растительностью (заросли кустов, ежевика, шиповник), огороды, сады. Рекомендуемая форма одежды – закрытая.

КАРТА подготовлена в 2016-17 гг. в условных знаках ISSOM 2007. Составитель: А.Баринов (Пятигорск). Масштаб карты - 1: 4 000, сечение рельефа – 2,5 м. Формат карты 21х30 см.

Разминка участников в месте размещения и по плотине озера.

Границы района соревнований: Запад, и северо-запад – ул.Рабочая; север - ул.Островского; юг, восток и юго-восток – ул.Спортивная.

Аварийный азимут – на ЮГО-ВОСТОК (135 градусов) к улице Спортивная и далее к финишу в парке у озера.

Опасные места - бытовой мусор, бродячие собаки

ПАРАМЕТРЫ ДИСТАНЦИЙ

группа	кол-во КП	Первый (заданный) КП	Контр.- время, (минут)
М 12	8	52	60
М 14	12	49	
М 16	15	42	
М21	20	34	
М35	17	33	
Ж 12	7	43	
Ж 14	10	32	
Ж 16	13	31	
Ж 21	18	35	
Ж35	14	41	

Дистанция «ПО ВЫБОРУ» Всего на карту нанесено и установлено на местности **24 КП**.








Первый КП – заданный для всех групп, соединен линией с точкой начала ориентирования (ТНО)

Последний КП на дистанциях - №90 (входит в состав дистанции)

Старт групповой, согласно порядка старта. Место старта совмещено с ТНО, от последнего КП до финиша – 30 метров.

Финиш. Спортсмены с не закрепленными за четыре угла номерами на груди к старту не допускаются. Все стартовавшие участники независимо от результата прохождения дистанции обязаны пройти через створ финиша. После этого участники не должны обгонять друг друга и сдать арендованный ЧИП и карту судьбе финиша.

Объекты, запрещенные для преодоления:

Клумбы (УЗ №714) - 	Непреодолимая стена, откос (УЗ №521.1) - 
Заборы, ограды (УЗ №524) - 	Приватная территория (УЗ №528.1) - 
Свалки, запрещенные территории, улица Спортивная (УЗ №709) - 	
Водоемы (УЗ №304.1) - 	Непреодолимая растительность (УЗ №421) - 

Желаем успешного старта!