



ФЕДЕРАЦИЯ СПОРТИВНОГО
ОРИЕНТИРОВАНИЯ РОССИИ



ВСЕРОССИЙСКИЕ СПОРТИВНЫЕ СОРЕВНОВАНИЯ
МЕЖРЕГИОНАЛЬНЫЕ СПОРТИВНЫЕ СОРЕВНОВАНИЯ
ФЕСТИВАЛЬ СПОРТИВНОГО ОРИЕНТИРОВАНИЯ
Памяти военного топографа А.В. Пастухова
город-курорт Пятигорск
ИНФОРМАЦИОННЫЙ БЮЛЛЕТЕНЬ №3

ПРОГРАММА СОРЕВНОВАНИЙ

Дата	Время	Мероприятие	Дисциплина	Место
24.03 вторник	16:00 – 19:00	Комиссия по допуску участников		г. Железноводск, пос. Иноземцево, ул. Шоссейная, д. 215
25.03 среда	10:00 – 17:00	Комиссия по допуску участников		г. Железноводск, пос. Иноземцево, ул. Шоссейная, д. 215
	10:00 – 18:00	Тренировочный полигон		Район ж/д станции Бештау
	18:00	Совещание с представителями команд		г. Железноводск, пос. Иноземцево, ул. Шоссейная, д. 215
26.03 четверг	9:30	Открытие соревнований		Пятигорск, Комсомольская поляна
	10:00	Старт 1 дня, Кросс-многодневный (пролог 1)		Пятигорск, Комсомольская поляна
	18:30 – 19:00	Работа офиса соревнований. Выдача карт представителям команд (при себе обязательно иметь выписку с номерами своей команды, полученную на комиссии по допуску)		г. Железноводск, пос. Иноземцево, ул. Шоссейная, д. 215
27.03 пятница	10:00	Старт 2 дня, Кросс-многодневный (пролог 2)		Пятигорск, Комсомольская поляна
	17:00 – 17:30	Работа офиса соревнований. Выдача карт представителям команд (при себе обязательно иметь выписку с номерами своей команды, полученную на комиссии по допуску)		г. Железноводск, пос. Иноземцево, ул. Шоссейная, д. 215
	18:00	Банкет		г. Железноводск, пос. Иноземцево, ул. Шоссейная, д. 215
28.03 суббота	10:00	Старт 3 дня, Кросс-многодневный(финал) 0830051811Я		Пятигорск, Комсомольская поляна
	18:30 – 19:00	Работа офиса соревнований. Выдача карт представителям команд (при себе обязательно иметь выписку с номерами своей команды, полученную на комиссии по допуску)		г. Железноводск, пос. Иноземцево, ул. Шоссейная, д. 215
29.03 воскресенье	10:00	Старт 4 дня, Кросс-классика 0830021811Я		Пятигорск, Комсомольская поляна
	с 13:00	Награждение победителей и призеров в дисциплинах кросс-многодневный, кросс-классика		Пятигорск, Комсомольская поляна

СОСТАВ ГСК.

Главный судья – Баращенко Александр Валерьевич, ССВК, Курганская область;
Главный секретарь - Трубников Дмитрий Владимирович, ССВК, Нижегородская область;
Зам. гл. судьи по ИТ - Стенькин Олег Вячеславович, ССВК, Нижегородская область;
Зам. гл. судьи по СТО - Леонтьев Игорь Васильевич, ССВК, Тамбовская область;
Судья-инспектор - Столяров Андрей Александрович, ССВК, Орловская область;
Зам. гл. судьи по общим вопросам - Харченко Данил Александрович, ССВК, Ставропольский край. (+7928367 1144).

ИНФОРМАЦИОННОЕ СОПРОВОЖДЕНИЕ

Информация, стартовые протоколы, предварительные протоколы результатов будут вывешиваться в бумажном виде на арене соревнований; в электронном виде

- [на сайте организаторов](#)
- [сети ВКонтакте](#)
- [Телеграм канале](#)
- [МАХ канале](#)
- [онлайн-результаты-на портале ОРГЕО](#)
- Итоговые результаты будут вывешиваться на арене соревнований и на сайте организаторов <https://www.fso-sk.ru/>
- В связи с нестабильной работой социальных сетей и интернет, основным местом размещения протоколов и информации считаем **Офис соревнований** (г. Железноводск, пос. Иноземцево, ул. Шоссейная, д. 215) и **Центр соревнований** (Комсомольская поляна).
- Приоритетным местом для размещения информации в онлайн - страница соревнований на сайте ФСОСК (https://www.fso-sk.ru/sport/pastuhova_2026.html)

ОБЩАЯ ИНФОРМАЦИЯ

Офис соревнований – г. Железноводск, пос. Иноземцево, ул. Шоссейная, 215

Комиссия по допуску участников пройдет: 24 марта с 16:00 до 19:00, 25 марта с 10:00 до 17:00, г. Железноводск, пос. Иноземцево, ул. Шоссейная, 215.

Награждение победителей и призеров-. Пятигорск, гора Машук, Комсомольская поляна.

Во все дни РАЗРЕШЕНО использование обуви с металлическими шипами.

Во все дни соревнований на территории арен **ЗАПРЕЩЕНО** использовать любой картографический материал для разминки, анализа, разбора дистанций и т.д.

Парковка личного транспорта возможна только в местах, обозначенных на схемах.

На территории арен строго **ЗАПРЕЩЕНО КУРЕНИЕ!**

На арене соревнований будут организованы:

- фуд-корт: плов, шашлыки, пирожки, горячие напитки
- торговые ряды со спортивными товарами
- с 10 до 14 часов будет работать Детская палатка, где можно оставить детей до 10 лет под присмотр.

В программе Всероссийских соревнований пройдут соревнования по трейл-ориентированию

СПОСОБ ОТМЕТКИ

Отметка на контрольных пунктах производится с помощью электронной системы SPORIdent. Во все дни соревнований система будет работать в бесконтактном и контактном режимах, в зависимости от типа Чипа участника. Радиус срабатывания чипов SIAC-до 50 см. Бесконтактный режим в чипах SIAC после станции – «Очистка» активируется станцией «Проверка», деактивируется станцией "Финиш". Если чип не активирован, он будет работать в контактном режиме. Остальные чипы (SI-Card 8, 9, 10, 11 и S-pCard) будут работать в контактном режиме. Участник должен произвести отметку чипом на КП. Не забывайте очищать чипы перед стартом! Перед 1ой стартовой линией будет расположена станция "Тест SIAC"

Ответственность за сохранность и сдачу арендованных средств электронной отметки (ЧИПов) несет представитель команды. Стоимость поврежденного или потерянного оборудования SPORIdent:

чип-карточка -pcard - 2000 руб. чип Si-Card9-6500 руб. чип Si-Card8-5000 руб., бесконтактного чипа SIAC-10000руб.

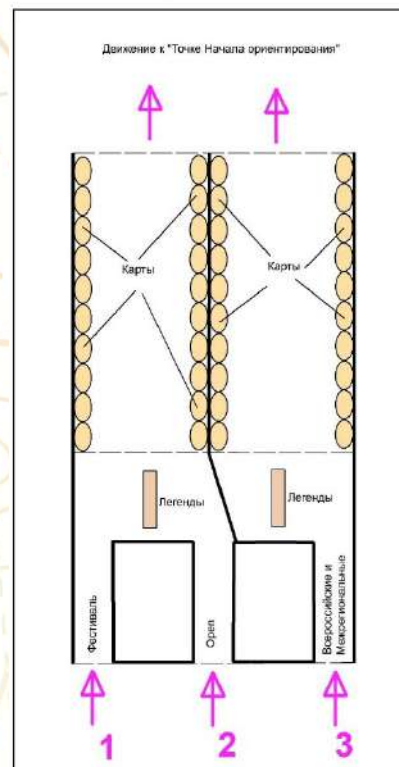
СТАРТ

Старт- согласно стартовому протоколу. Протоколы старта формируются личной компьютерной жеребьевкой в соответствии с пунктом Правил 6.22.6.

Все дни вход в стартовый накопитель разделен по возрастным категориям:

Схема стартовых накопителей.
26-29.03.2026.

1 стартовый накопитель	2 стартовый накопитель	3 стартовый накопитель
Фестиваль	Открытые группы	Межрегиональные и Всероссийские
M10 Ж10	OPEN	M12 Ж12
M12Ф Ж12Ф	OPEN PсД	M14 Ж14
M14Ф Ж14Ф	Старт в Открытых группах - по стартовой станции в определенный ГСК интервал времени.	M16 Ж16
M16Ф Ж16Ф		M18 Ж18
МВ ЖВ		M20 Ж20
M35 Ж35		Мужчины Женщины
M45 Ж45		
M55 Ж55		
M65 Ж65		



Участник самостоятельно берет карту из корзины с наименованием своей группы. Начало работы с картой - в момент старта по сигналу таймера. После команды "СТАРТ", по последнему сигналу таймера - спортсмен движется по маркировке к «точке начала ориентирования», обозначенной на местности призмой, а на карте красным треугольником. Карты во все дни соревнований герметизированы.

ФИНИШ

Финиш во все дни соревнований будет оборудован станциями SportIdent, работающими в бесконтактном/контактном режимах (в зависимости от типа ЧИПа участника) После прохождения финиша и считывания ЧИПа спортсмен сдает карту судьей (26 и 28 марта); 27 и 29 марта самостоятельно убирает карту в подписанный пакет своего региона. Пакеты для сбора карт на финише расположены в порядке возрастания номеров регионов (01_Респ.Адыгея, 02_Респ.Башкортостан и т.д.). За несданную карту участник может быть дисквалифицирован.

КАРТЫ

Выдаются только представителям команды по решению главного судьи. За 26 и 28 марта представители могут получить карты в офисе соревнований или, в последующие дни, в секретариате на финише (при себе иметь выписку с номерами участников своей команды).

Все стартовавшие участники, в том числе сошедшие с дистанции, обязаны пройти через финишный створ и произвести считывание ЧИПа в службе хронометража. После возвращения с дистанции всех участников команды, представитель команды обязан доложить об этом старшему судье финиша.

НОМЕР УЧАСТНИКА

крепится на груди за четыре угла и должен четко читаться на протяжении всей дистанции от старта до финиша. Участники с плохо закрепленными, плохо читаемыми, поврежденными или закрытыми одеждой номерами к старту не допускаются. Запрещается изменять формат номера.

Номера выдаются при прохождении комиссии по допуску-один номер на все 4 дня соревнований. В случае утери или порчи выданного номера участник должен получить в Офисе аналогичный.

РЕЗУЛЬТАТЫ

соревнований определяются согласно действующим правилам проведения соревнований по спортивному ориентированию и положения о соревнованиях.

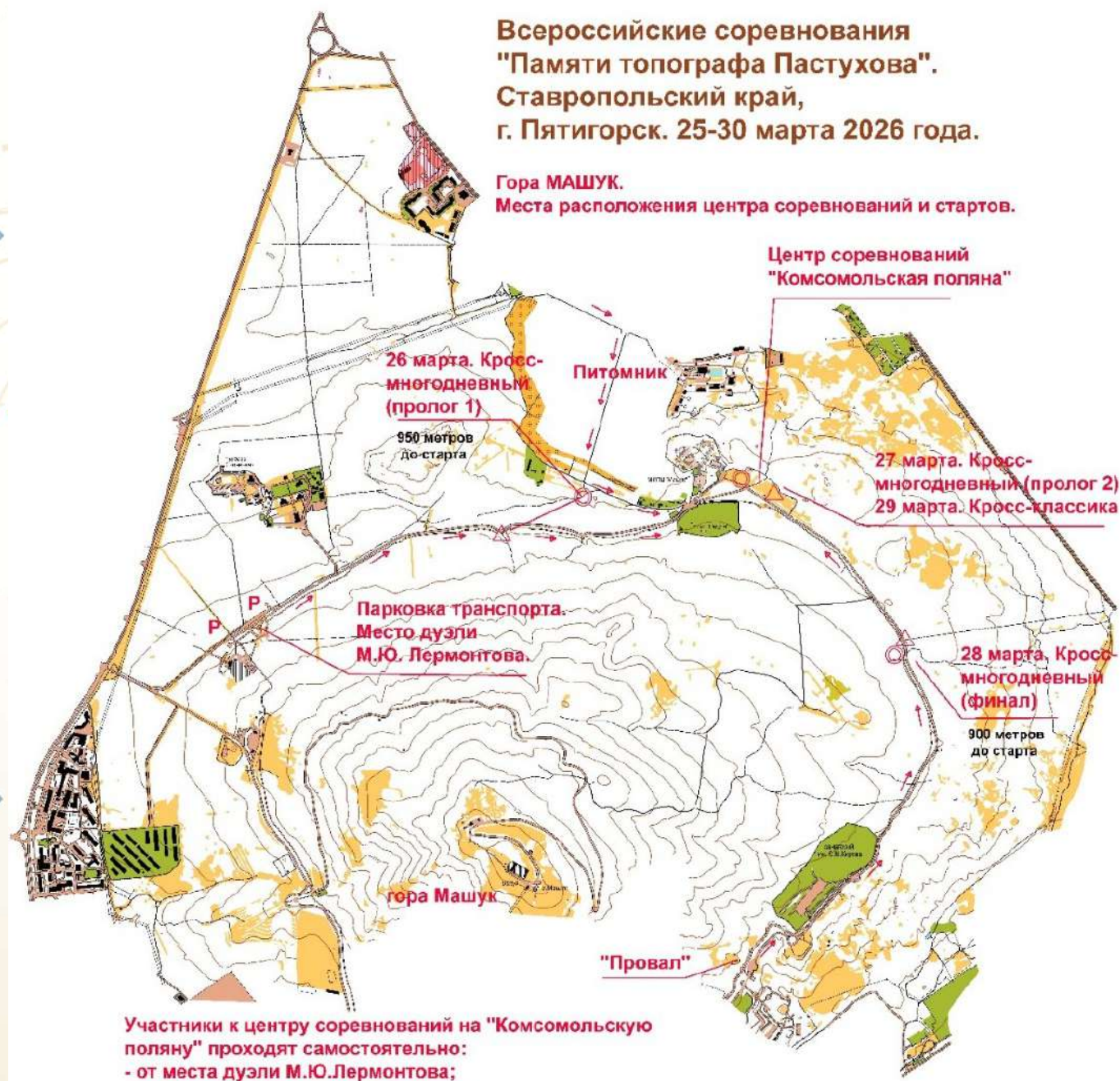
НАГРАЖДЕНИЕ

Победители и призеры по сумме времени 1-3 видов программы соревнований (кросс многодневный), награждаются медалями, грамотами и призами. Победители и призеры 4 вида программы (кросс-классика) награждаются медалями, грамотами. Открытые группы не награждаются

СХЕМА АРЕН СОРЕВНОВАНИЙ

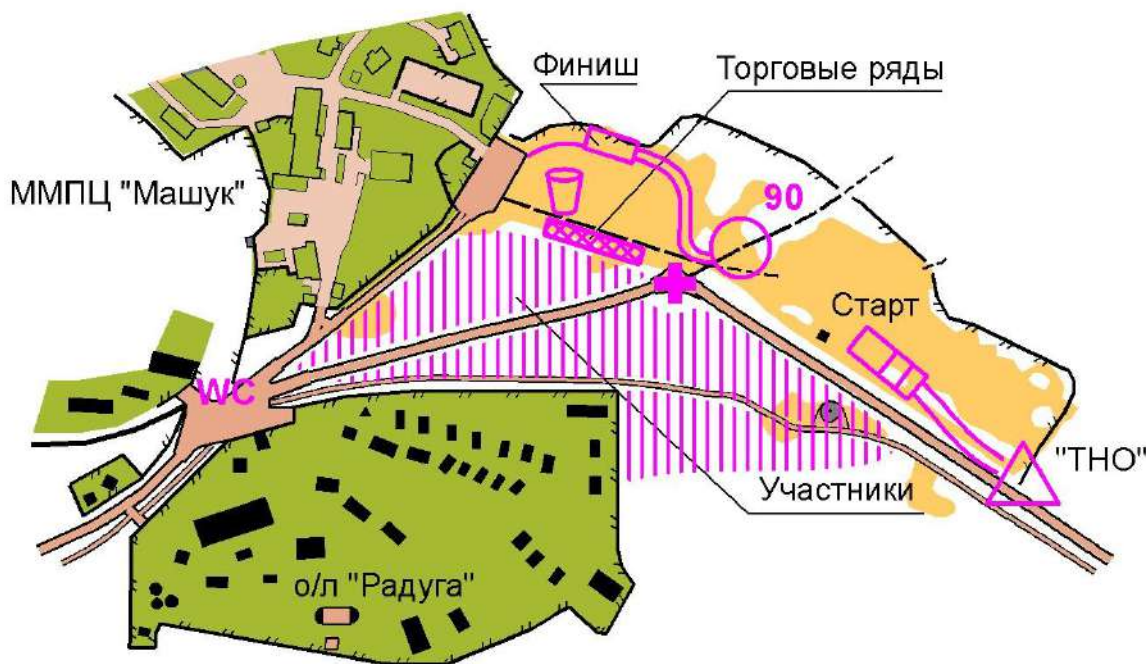
Всероссийские соревнования "Памяти топографа Пастухова". Ставропольский край, г. Пятигорск. 25-30 марта 2026 года.

Гора МАШУК.
Места расположения центра соревнований и стартов.



Участники к центру соревнований на "Комсомольскую поляну" проходят самостоятельно:
- от места дуэли М.Ю.Лермонтова;
- от "Провала" по кольцевой дороге;
- через "Питомник".

Центр соревнований. Схема.



ТЕХНИЧЕСКАЯ ИНФОРМАЦИЯ.

Район соревнований – северные и восточные склоны горы Машук.

Местность представляет собой склоны горы, прорезанные лощинами, с перепадом высоты 15 – 45 метров. Высота над уровнем моря от 530 до 720 метров. На склонах иногда встречаются оползневые формы рельефа. Много старых открытых и зарастающих карьеров (каменоломни) с высотой стенок от 1.0 метра до 15 метров. Грунт твёрдый, но после дождей и таянья снега размокает. В карьерах каменные россыпи.

Лес лиственный: дуб, бук, клён. Сосна растёт только в посадках, но достаточно редко. Проходимость леса от средне-проходимой до труднопроходимой. Чистого леса мало. Встречаются открытые и полуоткрытые участки местности с колючими кустарниками. Лес с подлеском, или поваленные ветки после осадков в виде ледяного дождя. Залесённость - 83 процента.

Сеть дорог, троп и просек развита. Многие просеки заросли и на местности видны только «прогалы».

Карты подготовлена в 2005 - 2006 годах. Составители: Баринов Алексей (Пятигорск); Бердар Азиз (Иноземцево). Корректированы в 2023 году. Последние изменения внесены в карты. Масштабы карт 1:7 500, 1:10 000, сечение рельефа – 5 м. Формат карт 21x30 см. Карты вложены в пакеты или заламинированы. Дополнительные легенды на старте. Разминка участников в районе старта.

Телефон организаторов – 8 928 367 11 44.

25. 03. 2026. Тренировочный полигон.

Тренировочный полигон работает с 10.00 до 16.00 в посёлке Иноземцево, рядом с офисом соревнований.



Иноземцево

25 марта 2026 г.
Модельная тренировка.

Офис соревнований.
Комиссия по допуску.
Улица Шоссейная,
дом 215.

Внимание спортсменов и представителей!
Проход на тренировочный полигон и выход с тренировочного полигона осуществляется только через туннель под железной дорогой!
Железную дорогу пересекать категорически запрещено!!!

26. 03. 2026. Кросс – многодневный (пролог 1).

От старта до ТНО - 40 метров, от последнего КП до финиша – 130 метров.

Опасные места – крутые склоны; скальные непреодолимые обрывы.

Границы района: север, запад - шоссе;

восток – дендрарий, питомник, «Комсомольская поляна»;

юг – гора Машук.

Аварийный азимут на ВОСТОК – 90 градусов.

	Группа	Длина дистанции, км.		Кол-во КП	Набор высоты, м.	Ожидаемое время победителя, мин.	Контрольное время, мин.	Масштаб карт
		До пресс-КП	Общая					
1.	МЭ	-	6.1	26	260	35-37	120	1:7 500
2.	ЖЭ	-	5.0	22	220	35-37	120	1:7 500
3.	М20	-	5.2	23	250	34-36	120	1:7 500
4.	Ж20	-	4.3	19	210	32-34	120	1:7 500
5.	М18	-	5.1	22	240	34-36	120	1:7 500
6.	Ж18	-	4.2	18	200	32-34	120	1:7 500
7.	М16	-	4.7	20	230	31-33	90	1:7 500
8.	Ж16	-	3.7	17	180	29-31	90	1:7 500
9.	М14	-	3.6	15	155	28-30	90	1:7 500
10.	Ж14	-	3.2	14	140	27-29	90	1:7 500
11.	М12	-	2.3	10	85	-	90	1:7 500
12.	Ж12	-	1.9	8	70	-	90	1:7 500
13.	М16Ф	-	4.5	17	210	-	90	1:7 500
14.	Ж16Ф	-	3.7	14	170	-	90	1:7 500
15.	М14Ф	-	3.6	13	140	-	90	1:7 500
16.	Ж14Ф	-	3.2	12	130	-	90	1:7 500
17.	М12Ф	-	2.3	10	85	-	90	1:7 500
18.	Ж12Ф	-	1.9	8	70	-	90	1:7 500
19.	М10	-	1.5	7	50	-	90	1:7 500
20.	Ж10	-	1.5	6	45	-	90	1:7 500
21.	Ж21В	-	4.4	19	200	-	120	1:7 500
22.	М21В	-	5.4	23	240	-	120	1:7 500
23.	М35	-	5.1	23	240	-	120	1:7 500
24.	Ж35	-	4.2	20	200	-	120	1:7 500
25.	М45	-	4.75	20	220	-	120	1:7 500
26.	Ж45	-	3.7	17	180	-	120	1:7 500
27.	М55	-	4.2	20	200	-	90	1:7 500
28.	Ж55	-	3.4	15	150	-	90	1:7 500
29.	М65	-	3.9	18	190	-	90	1:7 500
30.	Ж65	-	3.1	14	130	-	90	1:7 500
31.	Open	-	4.3	17	210	-	120	1:7 500
32.	Open РсД	-	1.5	8	45	-	90	1:7 500

27. 03. 2026.

Кросс – многодневный (пролог 2).

От старта до ТНО – 80 метров, с последнего КП до финиша – 100 метров. Разминка участников в районе старта. Пункты питания (вода) для групп: МЖЭ; МЖ20; МЖ18; МЖ16 – расположены в лесу, в местах, не требующих поиска. В карте пункты питания обозначены условным знаком №713.

Опасные места – крутые склоны, скальные стенки.

Границы района: север, восток – шоссе;
юг, запад – гора Машук, город Пятигорск.

Аварийный азимут на СЕВЕР - 0 градусов.

	Группа	Длина дистанции, км.		Кол-во КП	Набор высоты, м.	Ожидаемое время победителя, мин.	Контрольное время, мин.	Масштаб карт
		До пунктов питания	Общая					
1.	МЭ	3.8+1.8	9.8	27	520	65-67	180	1:10 000
2.	ЖЭ	3.0+2.1	8.0	23	405	62-64	180	1:10 000
3.	М20	3.7+1.9	8.4	23	385	55-57	180	1:10 000
4.	Ж20	2.0+2.1	6.8	19	335	56-58	150	1:10 000
5.	М18	3.1+2.1	8.0	22	370	55-57	180	1:10 000
6.	Ж18	2.0+2.1	6.7	19	325	56-58	150	1:10 000
7.	М16	2.0+2.2	7.1	20	350	51-53	150	1:10 000
8.	Ж16	2.3	5.5	16	280	42-44	150	1:10 000
9.	М14	-	5.0	14	250	36-38	120	1:10 000
10.	Ж14	-	4.0	12	185	35-37	120	1:10 000
11.	М12	-	2.3	9	85	-	90	1:10 000
12.	Ж12	-	2.1	8	70	-	90	1:10 000
13.	М10	-	1.9	8	55	-	90	1:10 000
14.	Ж10	-	1.8	7	50	-	90	1:10 000
15.	М16Ф	-	4.2	13	290	-	90	1:10 000
16.	Ж16Ф	-	3.7	12	230	-	90	1:10 000
17.	М14Ф	-	3.6	11	200	-	90	1:10 000
18.	Ж14Ф	-	3.2	10	150	-	90	1:10 000
19.	М12Ф	-	2.3	9	85	-	90	1:10 000
20.	Ж12Ф	-	2.1	8	70	-	90	1:10 000
21.	М21В	-	6.0	22	295	-	120	1:10 000
22.	Ж21В	-	4.9	16	250	-	120	1:10 000
23.	М35	-	6.2	21	320	-	120	1:10 000
24.	Ж35	-	5.1	19	280	-	120	1:10 000
25.	М45	-	5.0	18	275	-	120	1:10 000
26.	Ж45	-	4.4	15	260	-	120	1:10 000
27.	М55	-	4.5	15	255	-	90	1:10 000
28.	Ж55	-	3.9	13	225	-	90	1:10 000
29.	М65	-	4.1	14	230	-	90	1:10 000
30.	Ж65	-	3.4	13	205	-	90	1:10 000
31.	Open	-	5.0	16	290	-	120	1:10 000
32.	Open РсД	-	1.9	8	70	-	90	1:10 000

28. 03. 2026.

Кросс – многодневный (финал).

От старта до ТНО – 70 метров, с последнего КП до финиша – 60 метров. Разминка участников в районе старта.

Опасные места – крутые склоны, скальные стенки.

Границы района: север, восток – шоссе;

запад – склоны горы Машук;

юг – шоссе, город Пятигорск.

Аварийный азимут на ВОСТОК - 90 градусов.

	Группа	Длина дистанции, км.		Кол-во КП	Набор высоты, м.	Ожидаемое время победителя, мин.	Контрольное время, мин.	Масштаб карт
		До пресс-КП	Общая					
1.	МЭ	-	5.8	28	405	37-39	120	1:7 500
2.	ЖЭ	-	4.8	24	335	36-38	120	1:7 500
3.	М20	-	5.0	23	350	35-37	120	1:7 500
4.	Ж20	-	4.2	20	315	35-37	120	1:7 500
5.	М18	-	5.0	23	340	35-37	120	1:7 500
6.	Ж18	-	4.1	19	305	35-37	120	1:7 500
7.	М16	-	4.6	21	320	35-37	90	1:7 500
8.	Ж16	-	3.7	18	230	31-33	90	1:7 500
9.	М14	-	3.4	17	205	31-33	90	1:7 500
10.	Ж14	-	3.2	14	190	30-32	90	1:7 500
11.	М12	-	2.3	10	170	-	90	1:7 500
12.	Ж12	-	2.0	8	135	-	90	1:7 500
13.	М16Ф	-	4.0	17	320	-	90	1:7 500
14.	Ж16Ф	-	3.35	14	230	-	90	1:7 500
15.	М14Ф	-	3.1	13	205	-	90	1:7 500
16.	Ж14Ф	-	2.8	12	190	-	90	1:7 500
17.	М12Ф	-	2.2	10	170	-	90	1:7 500
18.	Ж12Ф	-	2.1	8	135	-	90	1:7 500
19.	М10	-	1.5	6	105	-	90	1:7 500
20.	Ж10	-	1.3	5	85	-	90	1:7 500
21.	М21В	-	5.0	21	335	-	120	1:7 500
22.	Ж21В	-	4.1	17	270	-	120	1:7 500
23.	М35	-	5.1	24	350	-	120	1:7 500
24.	Ж35	-	4.2	20	295	-	120	1:7 500
25.	М45	-	4.7	21	320	-	120	1:7 500
26.	Ж45	-	3.7	18	235	-	120	1:7 500
27.	М55	-	4.1	19	305	-	90	1:7 500
28.	Ж55	-	3.4	17	210	-	90	1:7 500
29.	М65	-	3.9	18	265	-	90	1:7 500
30.	Ж65	-	3.2	14	205	-	90	1:7 500
31.	Open	-	4.4	21	305	-	120	1:7 500
32.	Open РсД	-	1.5	7	115	-	90	1:7 500

29. 03. 2026. Кросс – классика. Код 0830021811Я.

От старта до ТНО – 80 метров, с последнего КП до финиша – 100 метров. Разминка участников в районе старта.

Опасные места – крутые склоны, скальные стенки.

Границы района: север, восток – пос. Иноземцево, шоссе;

юг, запад – склоны горы Машук;

Аварийный азимут на СЕВЕР - 0 градусов.

	Группа	Длина дистанции, км.		Кол-во КП	Набор высоты, м.	Ожидаемое время победителя, мин.	Контрольное время, мин.	Масштаб карт
		До пресс-КП	Общая					
1.	ЖЭ	-	5.0	24	265	36-38	120	1:7 500
2.	МЭ	-	5.9	28	375	37-39	120	1:7 500
3.	М20	-	5.2	23	275	35-37	120	1:7 500
4.	Ж20	-	4.3	20	245	34-36	120	1:7 500
5.	М18	-	5.0	22	265	35-37	120	1:7 500
6.	Ж18	-	4.2	20	225	34-36	120	1:7 500
7.	М16	-	4.7	21	230	34-36	90	1:7 500
8.	Ж16	-	3.7	18	200	30-32	90	1:7 500
9.	М14	-	3.5	17	195	30-32	90	1:7 500
10.	Ж14	-	3.2	15	185	29-31	90	1:7 500
11.	М12	-	2.4	12	90	-	90	1:7 500
12.	Ж12	-	2.2	11	85	-	90	1:7 500
13.	М16Ф	-	4.1	17	205	-	90	1:7 500
14.	Ж16Ф	-	3.6	16	165	-	90	1:7 500
15.	М14Ф	-	3.3	15	150	-	90	1:7 500
16.	Ж14Ф	-	2.9	14	105	-	90	1:7 500
17.	М12Ф	-	2.4	12	90	-	90	1:7 500
18.	Ж12Ф	-	2.2	11	85	-	90	1:7 500
19.	М10	-	1.5	8	80	-	90	1:7 500
20.	Ж10	-	1.5	7	75	-	90	1:7 500
21.	М21В	-	5.1	23	230	-	120	1:7 500
22.	Ж21В	-	4.0	19	195	-	120	1:7 500
23.	М35	-	5.0	23	270	-	120	1:7 500
24.	Ж35	-	4.2	21	230	-	120	1:7 500
25.	М45	-	4.5	21	250	-	120	1:7 500
26.	Ж45	-	3.7	18	205	-	120	1:7 500
27.	М55	-	4.1	20	230	-	90	1:7 500
28.	Ж55	-	3.4	17	190	-	90	1:7 500
29.	М65	-	3.8	19	210	-	90	1:7 500
30.	Ж65	-	3.2	16	175	-	90	1:7 500
31.	Open	-	4.5	20	220	-	120	1:7 500
32.	Open РсД	-	1.55	9	75	-	90	1:7 500

ЖЕЛАЕМ УСПЕШНЫХ СТАРТОВ!

