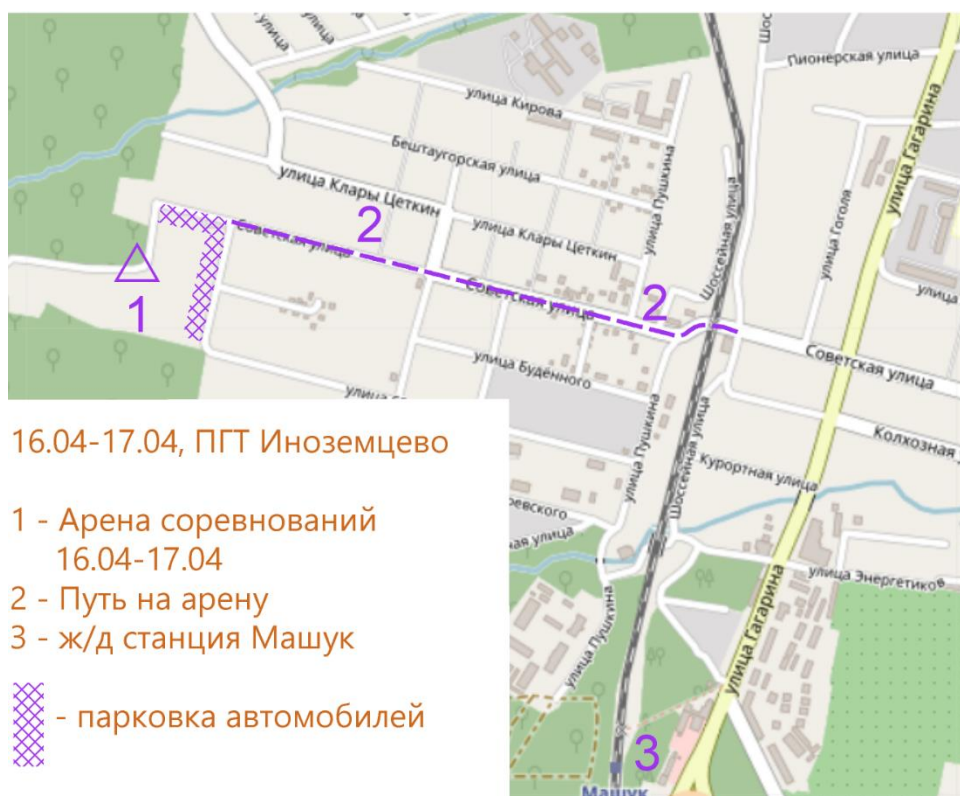
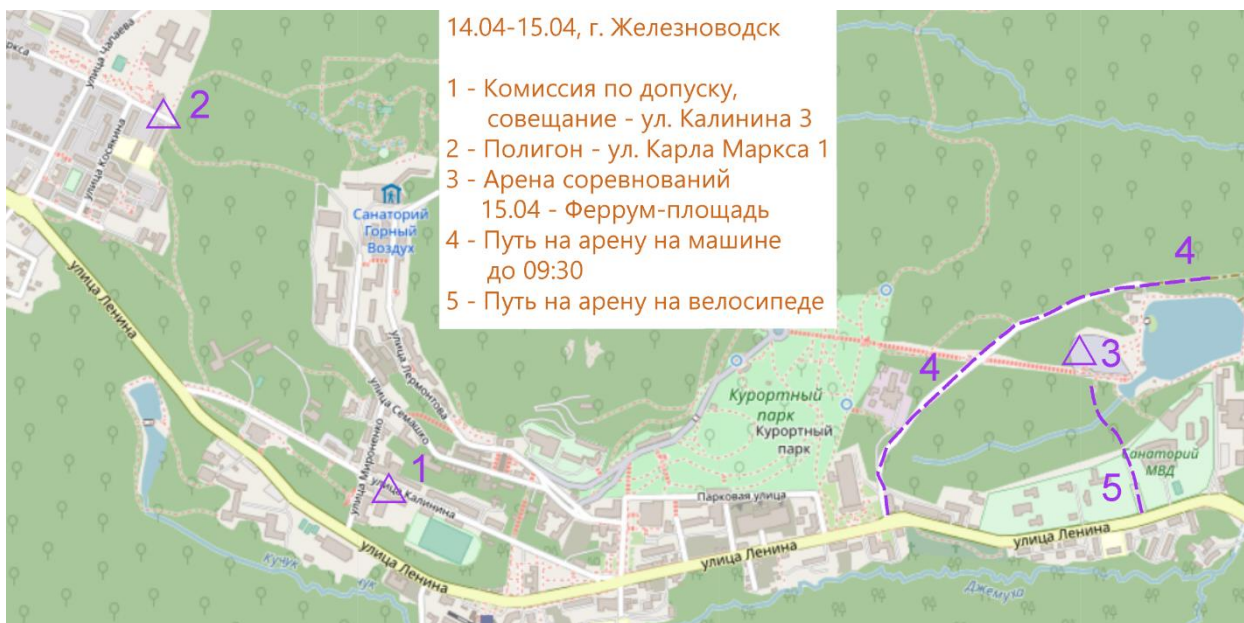


Кубок России

Всероссийские соревнования по спортивному ориентированию в велокроссовых дисциплинах

14-18 апреля, г. Железноводск

Схемы расположения арен:



Велокросс-спринт, 15.04

Арена соревнований:

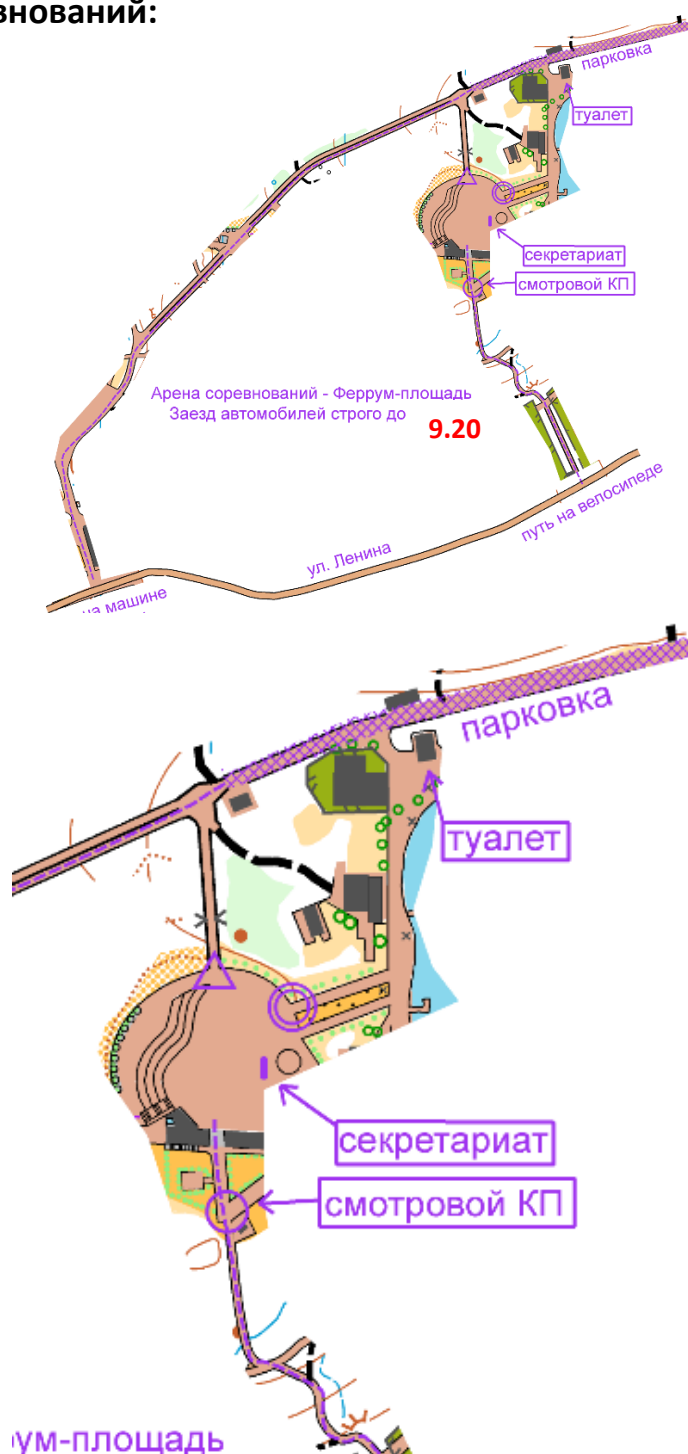
Арена соревнований расположена на Феррум-площади.

Координаты арены - 44.136933, 43.044964

Парковка автомобилей в конце дороги, ведущей к феррум-площади с ул. Ленина, **заезд СТРОГО до 09:20!** Для прохода/проезда на велосипедах/пешком (без ограничения по времени) используйте проезд между санаториями «Железноводск» и «Салют».

09:30 – начало интервального старта участников

Схема арены соревнований:



Параметры дистанций:

Группа	Длина, км	КП	Количество карт
МЭ	7,1	27	2
ЖЭ	5,9	22	2
М17	5,7	21	2
Ж17	4,5	19	1
М14	3,2	14	1
Ж14	2,7	11	1

Формат карты – А4

Масштаб карты – 1:5000

Сечение рельефа – 5 метров

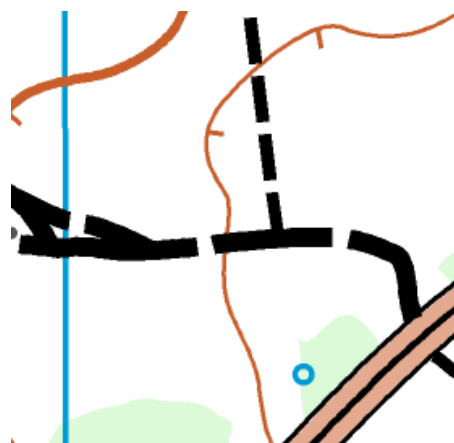
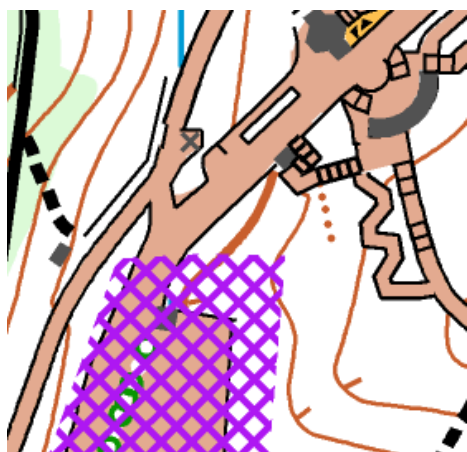
От старта до ТНО – 100 метров

От последнего КП до финиша – 200 метров

Дистанции имеют сложную конфигурацию, некоторые – сборные КП. В группах МЭ, ЖЭ и М17 предусмотрена смена карты на дистанции, обе карты участники получают на старте, нумерация между картами – сквозная. **Участники обязаны привезти обе карты на финиш!**

На дистанции присутствуют области, запрещённые для движения и пересечения, обозначенные пурпурной сеткой.

Образцы карт:



Описание местности: городской парк, расположенные на склоне горы Железная. Место массового отдыха с большим количеством асфальтированных дорог и дорог с твёрдым покрытием. В густой части парка присутствуют подпорные стенки и возможны незначительные противоходы.

Опасные места: скользкие дороги и склоны (при дожде), подпорные стенки (при подрезках вниз), лестницы, незначительный автомобильный трафик.

**Район соревнований – парк отдыха, будьте максимально осторожны и корректны к гуляющим!
Заранее обозначайте своё присутствие голосом!** В потенциально опасных местах пересечения с автомобильными дорогами будут дежурить маршалы.

На всех дистанциях присутствует пересечение ручья по мосткам или вброд:



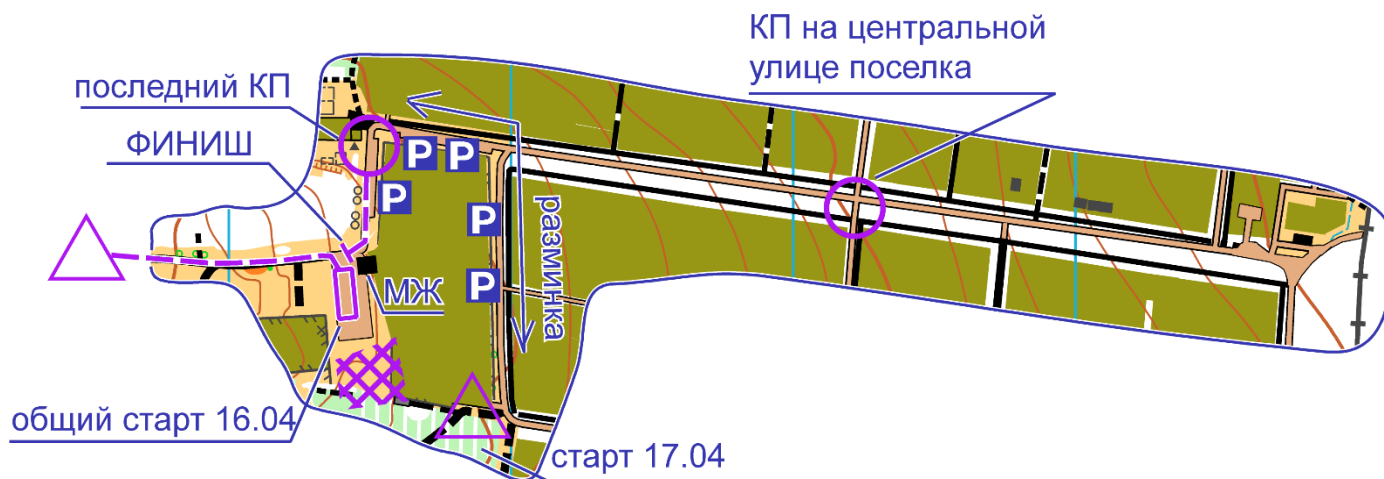
Велокросс-общий старт, 16.04

Велокросс-классика, 17.04

Арена соревнований:

Арена соревнований расположена в конце ул. Советская ПГТ Иноземцево.
Координаты арены - 44.089539, 43.070294

Схема арены соревнований:



Параметры дистанций:

Группа	Общий старт, 16.04			Классика, 17.04		
	Длина, км	КП	Формат	Длина, км	КП	Формат
МЭ	21,2	32	A3	10,2	15	A3
ЖЭ	17,1	21	A3	9,1	13	A3
М17	15	20	A3	8	14	A3
Ж17	13,5	18	A4	6,6	12	A4
М14	9,6	12	A4	6,1	11	A4
Ж14	9,1	12	A4	5,2	10	A4

Масштаб карты оба дня – 1:10000

Сечение рельефа – 5 метров

Общий старт, 16.04:

От старта до ТНО – 700 метров

От последнего КП до финиша – 150 метров

На общем старте применяется рассев бабочками (не кругами), спортсмены НЕ будут возвращаться на арену соревнований. Конфигурация – очень сложная, внимательно смотрите порядок прохождения!

Классика, 17.04:

От старта до ТНО – 100 метров

От последнего КП до финиша – 150 метров

Образцы карт:



Описание местности: дистанции проходят на склонах г. Машук. Дорожная сеть представлена дорогами и тропами разного класса, преимущественно быстрыми: квартальные просеки; дороги, идущие в склон; поселковые дороги. В прилегающих к населённым пунктам районов, тропы и дороги образуют хаотичную сеть.

В центре карты присутствует посёлок с оживлённым движением по основным улицам. На дистанции предполагается транзитный проезд поселка, будьте осторожны и соблюдайте ПДД!