

Многоэтапный Кубок Ставропольского края, Краевые соревнования «Кубок Парков - 2018»,

1 этап

пос.Капельница, 28.01.2018

ТЕХНИЧЕСКАЯ ИНФОРМАЦИЯ

ОБЩАЯ ИНФОРМАЦИЯ

МЕРЫ БЕЗОПАСНОСТИ И ОХРАНА ОКРУЖАЮЩЕЙ СРЕДЫ

1. Во все дни соревнований в районах старта – финиша категорически запрещено разведение костров.
2. В районах проведения соревнований питьевой воды нет. Вода в ручьях для питья не пригодна. Представителям команд и участникам следует самостоятельно позаботиться о дополнительной питьевой воде на финише для участников своих команд.
3. Представитель команды несет ответственность за чистоту, порядок и охрану окружающей среды в местах расположения команды. Мусор складывать в пакеты и мешки для мусора в районе финиша.
4. Разминку проводить только в разрешенном для этого месте.

КАРТЫ вложены в пакеты. Карты после прохождения финиша сдаются судьям финиша. Карты выдаются представителю команды по распоряжению главного судьи. За несданную карту участник может быть дисквалифицирован. Карты с дистанциями печатаются с помощью струйного принтера. Легенды впечатаны в карту. Дополнительные легенды выдаются в стартовом коридоре. Средства для крепления легенд не выдаются.

СПОСОБ ОТМЕТКИ. Отметка на контрольных пунктах производится с помощью электронной системы SPORT-IDENT. Электронная система отметки продублирована компостерами, отметка которыми производится на карте в любой клетке, помеченной буквой "R" **только в случае отказа электронной системы.** Участники соревнований обязаны: (пункт правил 6.4) беречь от случайных разрывов карту и повреждений средства отметки. Ответственность за сохранность и сдачу арендованных средств электронной отметки (ЧИПов) несет представитель команды. Стоимость поврежденной или потерянной карточки SPORT-IDENT – 700 руб., ЧИПа – 3000 руб.

НОМЕР УЧАСТНИКА крепится на груди за четыре угла и должен четко читаться на протяжении всей дистанции от старта до финиша. **Участники с плохо закрепленными, плохо читаемыми, поврежденными или закрытыми одеждой номерами к старту не допускаются. Запрещается изменять формат номера.** Номера выдаются при прохождении мандатной комиссии.

ФИНИШ. Все стартовавшие участники, в том числе сошедшие с дистанции, обязаны пройти через финишный створ








Кросс - спринт 0830011811Я

МЕСТНОСТЬ – поселок Капельница, расположен на высоте 450-490 метров над уровнем моря. Жилой район на возвышенном отроге горы Бештау преимущественно с частной застройкой. Комплекс озер и прудов. Залесенные склоны холма с труднопроходимой растительностью (заросли кустов, ежевика, шиповник), огороды, сады. **Рекомендуемая форма одежды – закрытая.**

КАРТА подготовлены в 2016-17 гг. в условных знаках ISSOM 2007. Составитель: А.Баринов (Пятигорск). Масштаб карты - 1: 4 000, сечение рельефа – 2,5 м. Формат карты 21x30 см. От старта до пункта «К» – 70 метров, от последнего КП до финиша – 35 метров.

Разминка участников в месте размещения.

ЗАПРЕЩЕННЫЕ К ПЕРЕСЕЧЕНИЮ ОБЪЕКТЫ:

Клумбы (УЗ №714) -  Непреодолимая стена, откос (УЗ №521.1) - 
Заборы, ограды (УЗ №524) -  Приватная территория (УЗ №528.1) - 
Свалки, запрещенные территории, улица Спортивная (УЗ №709) - 
Водоемы (УЗ №304.1) -  Непреодолимая растительность (УЗ №421) - 

Опасные места – бытовой мусор, бродячие собаки, колючая растительность.

ГРАНИЦЫ РАЙОНА СОРЕВНОВАНИЙ. Запад, и северо-запад – ул.Рабочая; север - ул.Островского; юг, восток и юго-восток – ул.Спортивная.

Аварийный азимут – на ЮГО-ВОСТОК (135 градусов) к улице Спортивная и далее к финишу в парке у озера.

ПАРАМЕТРЫ

№ п/п	Группа	Длина дистанции (км)	Кол-во КП	Набор высоты, (м)	Контрольное время (мин.)
1.	Ж12	1.0	7	15	60
2.	М12	1.0	8	15	60
3.	Ж14	1.8	12	25	60
4.	М14	2.0	13	25	60
5.	Ж16	2.5	14	30	60
6.	М16	3.2	16	50	60
7.	Женщины	3.3	17	55	60
8.	Мужчины	3.5	19	55	60
9.	Ж35	2.4	13	30	60
10.	М35	3.1	17	50	60
11.	Ж45	1.8	12	20	60
12.	М45	2.7	15	35	60

Информация о соревнованиях на сайте <http://www.fso-sk. Ru>

ЖЕЛАЕМ УСПЕШНЫХ СТАРТОВ!